

INFORME DIARIO DE MONITOREO DE MEDIOS*

*Vigilancia basada en eventos de interés epidemiológico mediante el monitoreo de medios abiertos de comunicación locales y nacionales.

Reporte de eventos:

Amenaza	Tema	Medio	Fecha	Resumen	Liga	Prioridad
Biológico	Salud desatiende derechos humanos	El sol de Cuernavaca	10 febrero 2021	La Comisión de Derechos Humanos del Estado de Morelos (CDHM) exigió que el titular de los Servicios de Salud (SSM), Héctor Barón Olivares , comparezca ante el Congreso local por incumplimiento de diversas recomendaciones por violaciones graves a derechos humanos.	https://www.elsoldecuernavaca.com.mx/local/salud-desatiende-los-derechos-humanos-7841846.html	Bajo
Biológico	Casos Covid-19 en el congreso	El sol de Cuernavaca	10 febrero 2021	En el Congreso local se reportan 19 trabajadores contagiados de Covid-19, cifra que representa la mitad de los casos registrados en los primeros días del mes de enero.	https://www.elsoldecuernavaca.com.mx/local/contagios-frenan-el-trabajo-legislativo-en-morelos-7843735.html	Bajo
Biológico	Venta ilegal de alcohol	El sol de Cuernavaca	10 febrero 2021	Colonos de Santa Fe, municipio de Xochitepec, hicieron un llamado al edil Roberto Flores Zúñiga, para que “ponga orden” en la glorieta del exparque Beraka (ubicada a la altura del km. 112 de la carretera México-Acapulco), pues se ha convertido en una gran cantina.	https://www.elsoldecuernavaca.com.mx/local/vecinos-denuncian-venta-ilegal-alcohol-en-xochitepec-7843723.html	Bajo
Biológico	Prevención de Covid-19	Diario de Morelos	10 febrero 2021	El Convoy, Unidos por Morelos ante el COVID-19 supervisó que los establecimientos y puestos comerciales cumplieran con las medidas sanitarias ante la pandemia por la que atraviesa el país y la entidad; además, que la población en general porte el Escudo de la Salud completo.	https://www.diariodemorelos.com/noticias/revisan-medidas-en-los-comercios	Bajo
Biológico	A la baja casos activos Covid-19	Diario de Morelos	10 febrero 2021	La Secretaría de Salud informa que a la fecha en Morelos se han estudiado 285 mil 490 personas, de las cuales se han confirmado 61 mil 091 con coronavirus COVID-19; 814 están activas y se han registrado 5 mil 118 defunciones.	https://www.diariodemorelos.com/noticias/en-descenso-son-814-los-casos-activos-de-covid19-en-morelos	Bajo
Biológico	Contaminación de laguna de Coatetelco	La Unión	10 febrero 2021	Una vez más, pescadores de El Rodeo y Coatetelco hicieron un llamado a las autoridades municipales a instalar contenedores de basura en las lagunas para evitar que la basura que dejan los visitantes termine en los embalses.	https://launion.com.mx/morelos/zona-sur/noticias/199579-reiteran-llamado-a-instalar-contenedores-de-basura-en-lagunas-de-coatetelco-y-el-rodeo.html	Bajo
Incendios	Prevención de incendios	La Unión	10 febrero 2021	A través de un comunicado, la Secretaría de Desarrollo Sustentable (SDS) del Gobierno de Morelos informó que, como parte de las actividades relacionadas con la protección civil de los morelenses y el cuidado de las selvas y bosques, se llevó a cabo la integración e instalación del Comité de Prevención y Combate de Incendios Forestales.	https://launion.com.mx/morelos/avances/noticias/199564-se-integro-el-comite-de-prevencion-y-combate-de-incendios-forestales.html	Bajo
Biológico	Falta de agua potable	El Regional del Sur	10 febrero 2021	El alcalde Urióstegui Salgado refirió que ante la falta de recursos no se pudo pagar a la CFE y personal de la paraestatal suspendió la energía en estos dos pozos de Vista Hermosa y el mercado Adolfo López Mateos, por lo que de inmediato se inició el abastecimiento del agua potable a través del sistema de pipas.	https://www.elregional.com.mx/dejan-la-cfe-y-el-sapac-sin-agua-a-v-hermosa-y-al-alm	Bajo



<http://ssm.gob.mx>



Servicios de Salud Morelos



@MorelosSalud

Callejón Borda N°3 Col. Centro C.P. 62000
Teléfono (777) 312 62 31 / 314 33 36 ext. 222

**Calle Gómez Azcárate No. 205, Col. Lomas de la Selva
C.P. 62270, Cuernavaca, Morelos. Tel.: 777 102 25 56**

INFORME DE RIESGOS METEOROLOGICOS

Fuente: Servicio Meteorológico Nacional de México, CONAGUA.

ESTE JUEVES, SE PRONOSTICAN LLUVIAS FUERTES EN TAMAULIPAS Y VERACRUZ, ADEMÁS DE CHUBASCOS CON DESCARGAS ELÉCTRICAS Y POSIBLE CAÍDA DE GRANIZO EN QUERÉTARO, HIDALGO, TLAXCALA Y PUEBLA

Este día, **canales de baja presión** sobre el norte, centro y oriente de México, así como en la Península de Yucatán, interaccionarán con el ingreso de humedad proveniente del Golfo de México y Mar Caribe, generando densas nieblas y lluvias persistentes con acumulados fuertes (25 a 50 mm) en Tamaulipas y Veracruz, y chubascos en Nuevo León, San Luis Potosí, Oaxaca, Chiapas, Yucatán y Quintana Roo, con descargas eléctricas y probable caída de granizo en zonas de Querétaro, Hidalgo, Puebla y Tlaxcala. Una **vaguada polar** sobre el norte y noroeste de la República Mexicana en combinación con la **corriente en chorro polar**, ocasionarán rachas de viento de 50 a 70 km/h en Baja California, Sonora y Chihuahua, incluido el Golfo de California, además de ambiente de muy frío a gélido y heladas al amanecer sobre sierras del norte del territorio nacional. El **frente Núm. 28** se extiende sobre el Mar Caribe y ha dejado de afectar a México. Finalmente, en el resto del país dominará cielo parcialmente nublado y escasa probabilidad de lluvia.

Heladas: Baja California, Sonora, Chihuahua, Coahuila, Nuevo León, San Luis Potosí, Zacatecas, Durango, Sinaloa, Aguascalientes, Jalisco, Michoacán, Guanajuato, Querétaro, Hidalgo, Veracruz, Puebla, Tlaxcala, Estado de México, Ciudad de México, **Morelos**, Oaxaca y Chiapas.

Pronostico de Temperaturas Máximas:

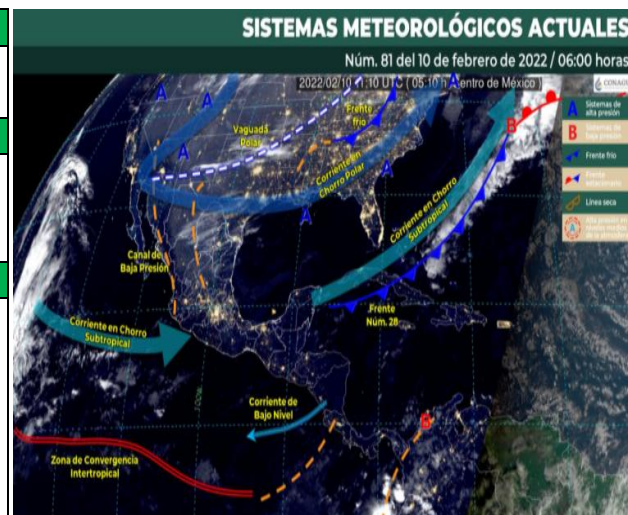
Temperaturas máximas de 30 a 35 °C: Sinaloa, **Morelos**, Puebla (suroeste) y Campeche.

Pronostico de Temperaturas Mínimas:

Temperaturas mínimas de 0 a 5 °C: zonas montañosas de Baja California, Sinaloa, Nayarit, Tamaulipas, **Morelos**, Oaxaca y Chiapas.

Pronostico en región Mesa Central:

Cielo nublado con probabilidad de lluvias y chubascos acompañados de descargas eléctricas y posible caída de granizo en zonas de Querétaro, Hidalgo, Puebla y Tlaxcala. Ambiente frío con bancos de niebla y heladas en zonas montañosas al amanecer. Viento de componente de dirección variable de 10 a 25 km/h con rachas de hasta 35 km/h.



<http://ssm.gob.mx>



Servicios de Salud Morelos



@MorelosSalud

Callejón Borda N°3 Col. Centro C.P. 62000
Teléfono (777) 312 62 31 / 314 33 36 ext. 222

**Calle Gómez Azcárate No. 205, Col. Lomas de la Selva
C.P. 62270, Cuernavaca, Morelos. Tel.: 777 102 25 56**

INFORME DE MONITOREO VOLCÁNICO Y SISMOLÓGICO

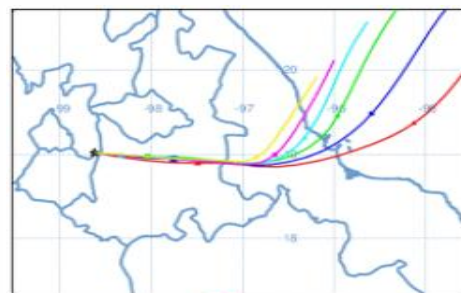
Fuente: Servicio Sismológico Nacional, UNAM. / Centro nacional de Prevención de Desastres (CENAPRED)-SEGOB, SENEAM-SCT y NOAA.


En las últimas 24 horas, mediante los sistemas de monitoreo del **volcán Popocatepetl**, se identificaron **39 exhalaciones de baja intensidad, acompañadas de vapor de agua, gases volcánicos y ligeras cantidades de ceniza.** Durante la mañana y al momento de este reporte se observa una emisión ligera de gases volcánicos con dirección Este(E).

NIVEL DE ALERTA	SEMAFORO	AMARILLO-FASE 2	RECOMENDACIONES PARA LA FASE AMARILLO FASE 2
	Incremento de actividad: <ul style="list-style-type: none"> Pluma de vapor de agua y gas Ligera caída de ceniza en áreas cercanas Caída de fragmentos incandescentes Crecimiento y destrucción de domos de lava Posibilidad de flujos piroclásticos por explosiones Flujos de lodo o escombros de corto alcance 		<ol style="list-style-type: none"> Continuar con el radio de seguridad de 12 km, por lo que la permanencia en esa área no está permitida. Controlar el tránsito entre Santiago Xalitlintla y San Pedro Nexapa, vía Paso de Cortés. A las autoridades de Protección Civil, mantener sus procedimientos preventivos, de acuerdo con sus planes operativos. A la población se le recomienda elevar la atención a los avisos de las autoridades de su localidad y se exhorta a no acercarse al volcán, y mucho menos al cráter. Mantenerse fuera de cañadas ante posibles flujos de lodo, principalmente en temporada de lluvias.

PRONOSTICO DE CAIDA DE CENIZA

En caso de una exhalación de ceniza volcánica, **el pronóstico de trayectoria hacia el este, cambiando al este-noreste**, (simulando exhalación cada hora en las próximas 6 horas) a su paso por la zona oeste, centro y este del estado de Puebla; zona centro del estado de Veracruz y Golfo de México, para las **primeras 12 horas de pronóstico** (14:00 a las 02:00 hora local). Posteriormente para las últimas 12 horas de pronóstico, (02:00 a las 14:00 hora local del día siguiente), las trayectorias continuarán sobre la zona centro del estado de Veracruz y el Golfo de México en donde concluirían.



SISMOS	<p>Se registró sismo de magnitud de 4.0 grados Richter, a las 05:30:41 hrs con localización del epicentro a 45 km al suroeste de Cd Hidalgo, Chiapas.</p> <p>NO PERCIBIDO EN EL ESTADO DE MORELOS.</p>	
	REPORTE DE DAÑOS A LA POBLACION	
PROTECCIÓN CIVIL	Sin reporte de daños a la población ni a la infraestructura en salud.	



<http://ssm.gob.mx>



Servicios de Salud Morelos



@MorelosSalud

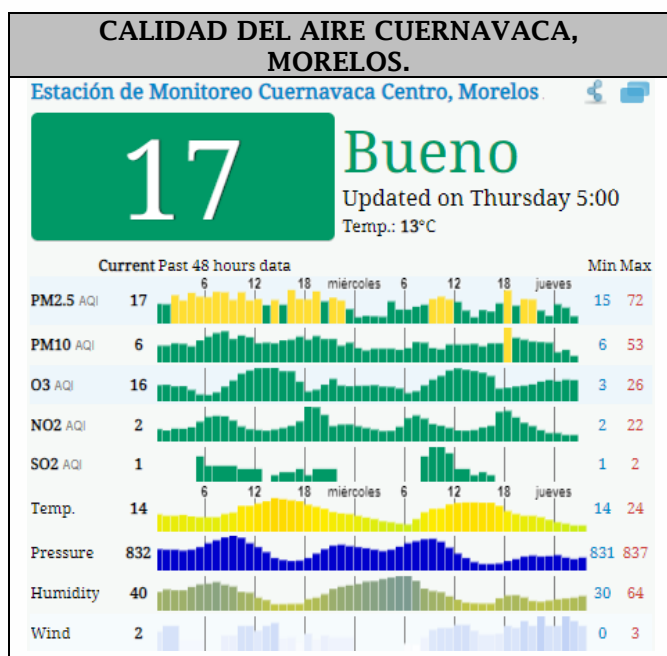
Callejón Borda N°3 Col. Centro C.P. 62000
Teléfono (777) 312 62 31 / 314 33 36 ext. 222

**Calle Gómez Azcárate No. 205, Col. Lomas de la Selva
C.P. 62270, Cuernavaca, Morelos. Tel.: 777 102 25 56**

INFORME DE TEMPERATURAS Y CALIDAD DEL AIRE

Fuente: Comisión Estatal de Agua (CEAGUA)

ICA	CALIDAD DEL AIRE	RECOMENDACIONES A LA POBLACIÓN
0-50	Buena	No se anticipan impactos a la salud cuando la calidad del aire se encuentra en este intervalo.
51-100	Moderada	Las personas extraordinariamente sensitivas deben considerar limitación de los esfuerzos físicos excesivos y prolongados al aire.
101-150	Dañina a la salud de los grupos sensitivos	Los niños adultos activos, y personas con enfermedades respiratorias tales como el asma, deben evitar los esfuerzos físicos excesivos y prolongados al aire.
151-200	Dañina a la salud	Los niños adultos activos, y personas con enfermedades respiratorias tales como el asma, deben evitar los esfuerzos físicos excesivos y prolongados al aire libre; las demás personas, especialmente los niños, deben limitar los esfuerzos excesivos y prolongados al aire libre.
201-300	Muy dañina a la salud	Los niños adultos activos, y personas con enfermedades respiratorias tales como el asma, deben evitar todos los esfuerzos excesivos al aire libre; las demás personas, especialmente los niños, deben limitar los esfuerzos físicos excesivos al aire libre.
300+	Arriesgado	



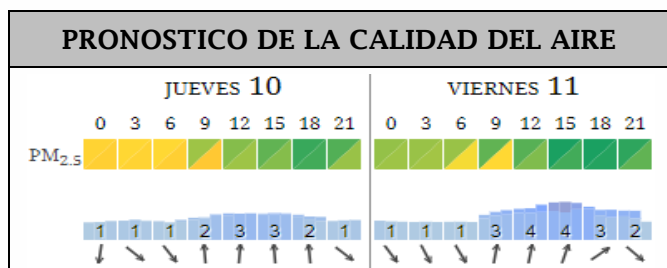
PRONOSTICO DE TEMPERATURAS POR MUNICIPIO

Municipio	Min.	Max.	Municipio	Min.	Max.
Amacuzac	10°	34°	Tepalcingo	13°	32°
Cuautla	13°	29°	Ayala	13°	32°
Jiutepec	13°	28°	Huitzilac	04°	18°
Temixco	14°	32°	Tepoztlán	14°	32°
Tlaltizapan	12°	33°	Zacualpan	11°	25°
Axochiapan	14°	33°	Tlalquitenango	15°	35°
Cuernavaca	12°	27°	Puente de Ixtla	12°	34°
Jojutla	14°	35°			

Elaboró: Enrique Hernández Hidrometeorólogo

TEMPERATURAS MAXIMAS Y MINIMAS, ÚLTIMAS 24 HRS

Mínimas	Máximas
Huitzilac 23° 7°	39° 18° Tlaquiltenango
Tetela del Volcán 26° 11°	39° 18° Jojutla
Totolapan 28° 12°	37° 20° Zacatepec
Ocuituco 28° 12°	37° 20° Puente de Ixtla



<http://ssm.gob.mx>



Servicios de Salud Morelos



@MorelosSalud

Callejón Borda N°3 Col. Centro C.P. 62000
 Teléfono (777) 312 62 31 / 314 33 36 ext. 222

Calle Gómez Azcárate No. 205, Col. Lomas de la Selva
 C.P. 62270, Cuernavaca, Morelos. Tel.: 777 102 25 56



MORELOS
2018 - 2024

**SERVICIOS
DE SALUD**

Fecha: 10 febrero del 2022
Semana Epidemiológica: 06
Área: Coordinación de Vigilancia Epidemiológica, **UIES.**

INFORME DE MONITOREO EPIDEMIOLÓGICO

Fuente: Jurisdicciones Sanitarias del estado de Morelos.

JURISDICCION SANITARIA I:

- SIN EVENTOS EXTRAORDINARIOS.

JURISDICCION SANITARIA II:

- SIN EVENTOS EXTRAORDINARIOS.

JURISDICCION SANITARIA III:

- SIN EVENTOS EXTRAORDINARIOS.



<http://ssm.gob.mx>



Servicios de Salud Morelos



@MorelosSalud

Callejón Borda N°3 Col. Centro C.P. 62000
Teléfono (777) 312 62 31 / 314 33 36 ext. 222

**Calle Gómez Azcárate No. 205, Col. Lomas de la Selva
C.P. 62270, Cuernavaca, Morelos. Tel.: 777 102 25 56**